

Situation au **01.01.2004** Numéro de commune : **63084** Numéro de l'article : **04859** Nombre de pages : **002**

IDENTIFICATION ET DROITS ÉVENTUELS DU OU DES PROPRIÉTAIRES

DOMAINE DE LA POSTE
 1000 BRUXELLES PL DE LA MONNAIE

Numéro d'ordre	SITUATION DE LA PARCELLE (rue et numéro ou lieu-dit) Détails complémentaires (1)	Wateringue	Désignation cadastrale		Nature de la propriété (1) (4)	SUPERFICIE			Classement et revenu à l'ha ou année de la fin de construction (2)	Revenu cadastral	
			Section	Numéro de la parcelle		ha	a	ca		Code (3)	Montant
0001	PL DE LA GARE	↗	A	392/20A	BAT. ADMIN.	N	07	92	2000	26	6197

TOTAL DE L'ARTICLE	REVENU CADASTRAL						SUPERFICIE		
	Revenu industriel		Revenu outillage		Revenu ordinaire		ha	a	ca
	non bâti	bâti	non bâti	bâti	non bâti	bâti			
imposable									
immunisé						6197		7	92

* (1), (2), (3) et (4) voir notice explicative au verso *

Certifié conforme aux inscriptions de la matrice cadastrale


Revenu à l'ha et revenu cadastral exprimé en EUR

A Liège, le 19/11/2004

N° de la demande : 2004035702 01012004 6308404859

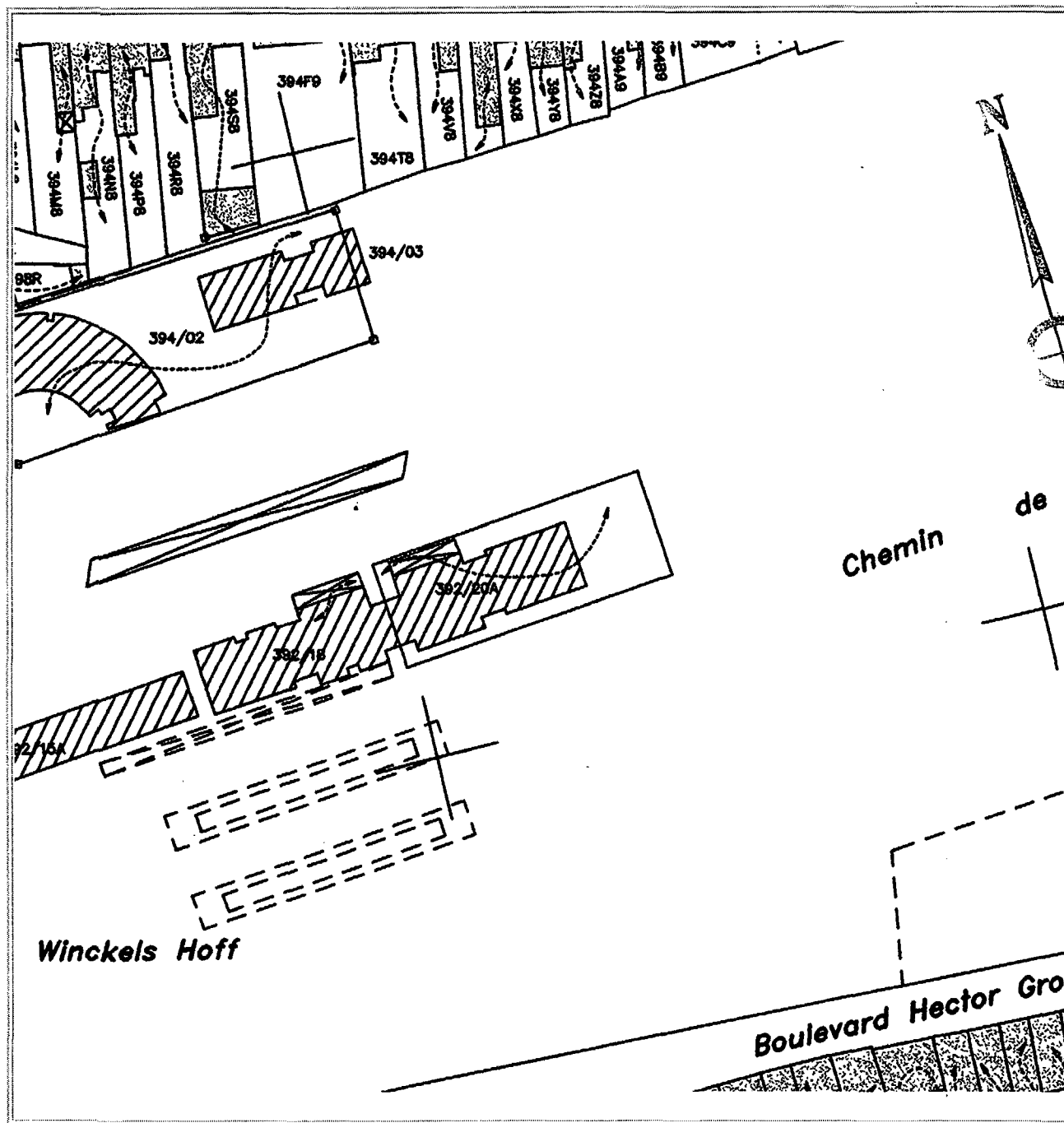
L'agent délégué,

COUT : 5,50 EUR



**SERVICE PUBLIC FEDERAL FINANCES
ADMINISTRATION DU CADASTRE, DE L'ENREGISTREMENT ET DES DOMAINES**

Extrait du plan cadastral de la commune de : **WELKENRAEDT 1**
Section : A échelle : 1/1000



Reproduction interdite en vertu de l'article 504, § 3, du Code des Impôts sur les Revenus de 1992

N° 2004 / 35902 du registre 437
Coût : 11,00 EURO / 13,70 EURO (Fax)
Certifié conforme aux indications du plan cadastral.
Liège, le 24 / 11 / 2004 L'agent délégué,

Pilatte

Situation au **01.01.2004** Numéro de commune : **63084** Numéro de l'article : **03162** Nombre de pages : **002**

IDENTIFICATION ET DROITS ÉVENTUELS DU OU DES PROPRIÉTAIRES

DOMAINE DE LA POSTE
 1000 BRUXELLES PL DE LA MONNAIE -BAT-

Numéro d'ordre	SITUATION DE LA PARCELLE (rue et numéro ou lieu-dit) Détails complémentaires (1)	Wateringue	Désignation cadastrale		Nature de la propriété (1) (4)	SUPERFICIE			Classement et revenu à l'ha ou année de la fin de construction (2)	Revenu cadastral	
			Section	Numéro de la parcelle		ha	a	ca		Code (3)	Montant
0003	R DE LA GARE + 19	γ	A	392/14A	BAT . ADMIN .				1967	2G	1906

TOTAL DE L'ARTICLE	REVENU CADASTRAL						SUPERFICIE		
	Revenu industriel		Revenu outillage		Revenu ordinaire		ha	a	ca
	non bâti	bâti	non bâti	bâti	non bâti	bâti			
imposable									
immunisé									1906

* (1), (2), (3) et (4) voir notice explicative au verso *

Certifié conforme aux inscriptions de la matrice cadastrale


Revenu à l'ha et revenu cadastral exprimé en EUR

A Liège, le 19/11/2004

N° de la demande : 2004035702 01012004 6308403162

L'agent délégué

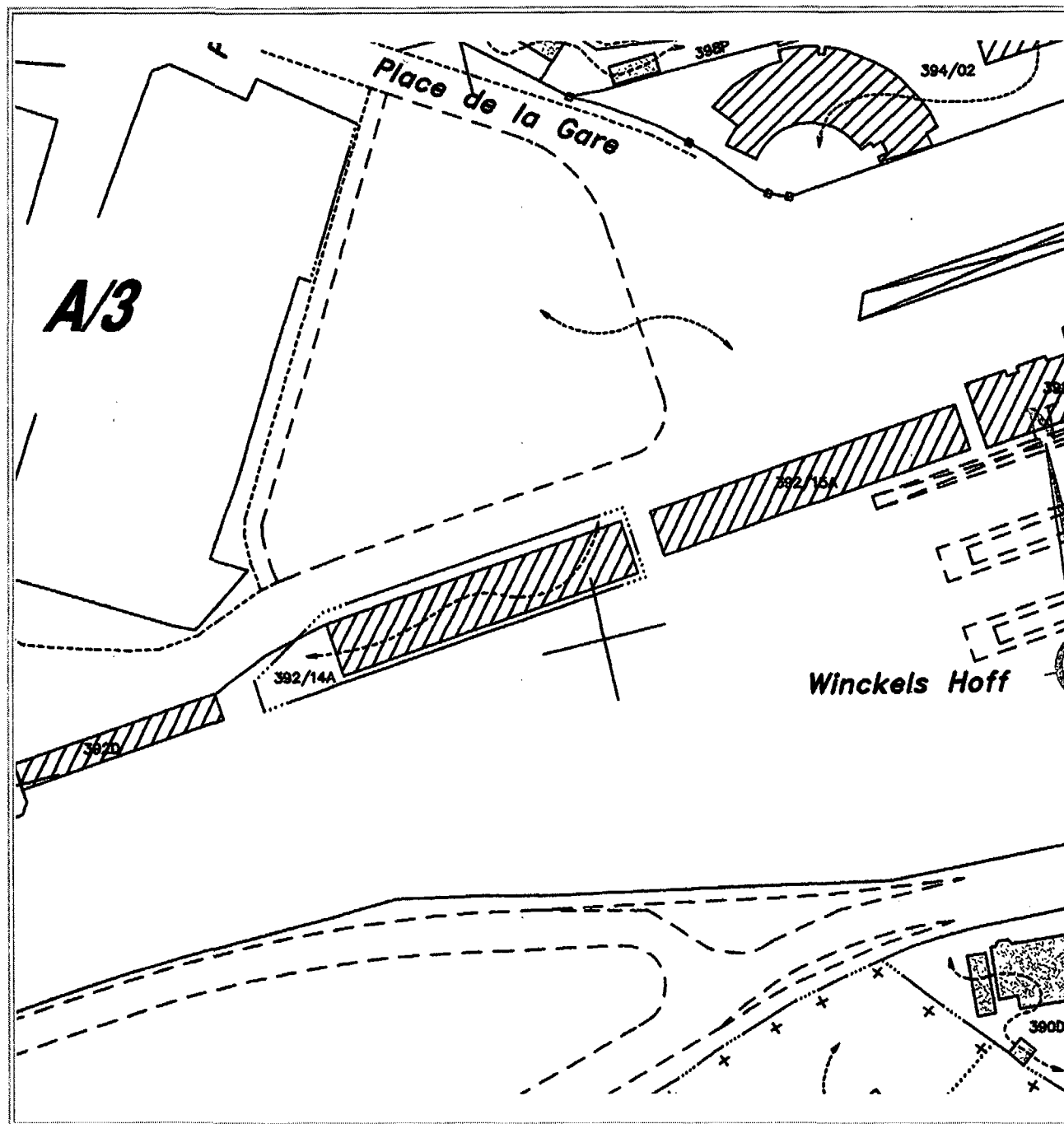
COUT : 5,50 EUR



**SERVICE PUBLIC FEDERAL FINANCES
ADMINISTRATION DU CADASTRE, DE L'ENREGISTREMENT ET DES DOMAINES**

Extrait du plan cadastral de la commune de : **WELKENRAEDT 1**

Section : A échelle : 1/1000



Reproduction interdite en vertu de l'article 504, § 3, du Code des Impôts sur les Revenus de 1992

N° 2004 / 35701 du registre 437

Coût : 11,00 EURO / 13,70 EURO (Fax)

Certifié conforme aux indications du plan cadastral.

Liège, le 24 / 11 / 2004 L'agent délégué,

Pilotte